

## Утверждена

(наименование документа об утверждении, включая наименования органов государственной власти или

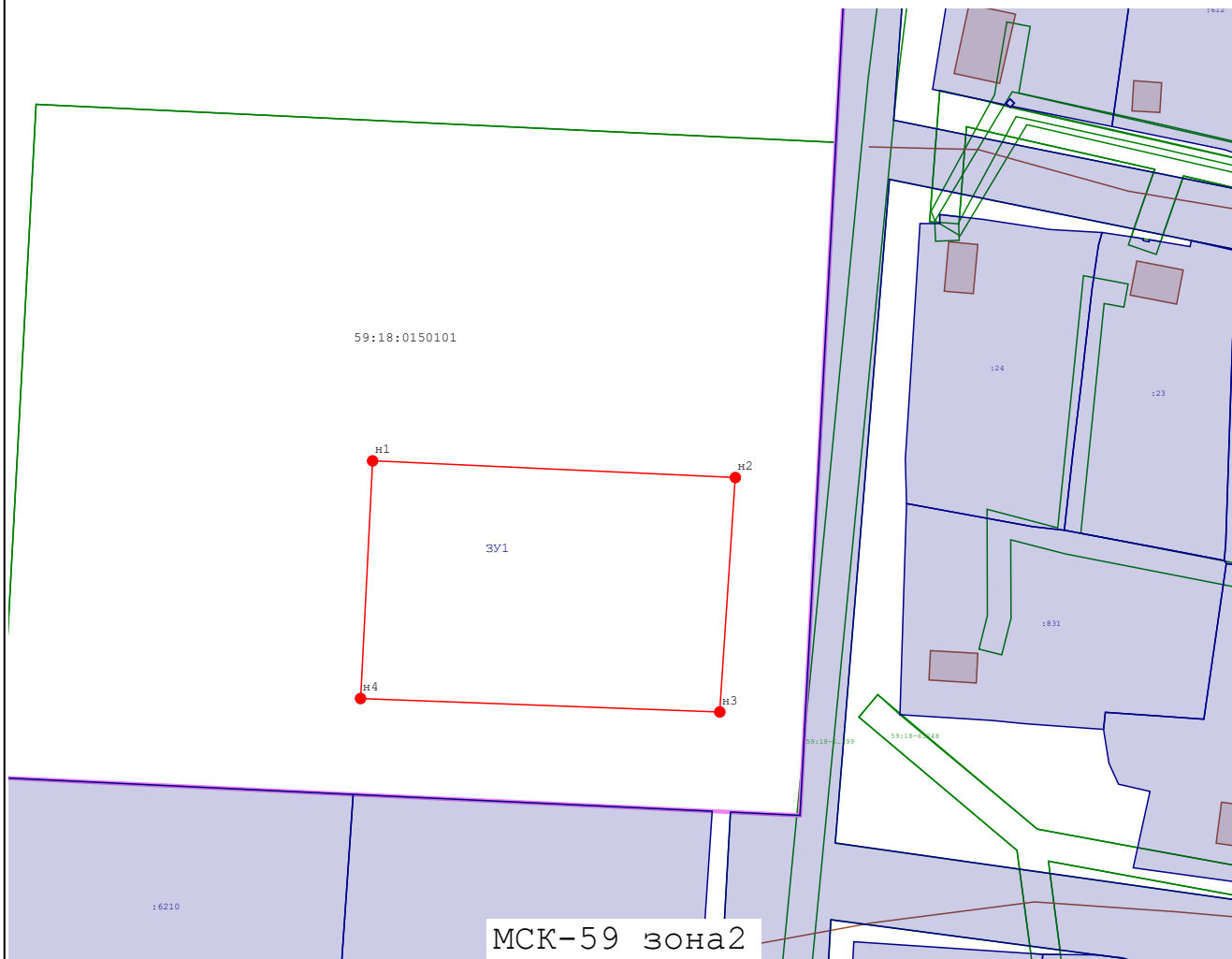
органов местного самоуправления, принявших решение об утверждении схемы или

подписавших соглашение о перераспределении земельных участков)

от \_\_\_\_\_ № \_\_\_\_\_

### Схема расположения земельного участка или земельных участков на кадастровом плане территории











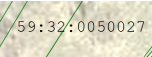
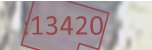
Площадь земельного участка		2 458 м <sup>2</sup>
(указывается проектная площадь образуемого земельного участка, вычисленная с использованием технологических и программных средств, в том числе размещенных на официальном сайте федерального органа исполнительной власти, уполномоченного Правительством Российской Федерации на осуществление государственного кадастрового учета, государственной регистрации прав, ведение Единого государственного реестра недвижимости и предоставление сведений, содержащихся в Едином государственном реестре недвижимости, в информационно-телекоммуникационной сети "Интернет" (далее - официальный сайт), с округлением до 1 квадратного метра. Указанное значение площади земельного участка может быть уточнено при проведении кадастровых работ не более чем на десять процентов)		
Обозначение характерных точек границ	Координаты, МСК-59 зона2, м	
	(указываются в случае подготовки схемы расположения земельного участка с использованием технологических и программных средств, в том числе размещенных на официальном сайте. Значения координат, полученные с использованием указанных технологических и программных средств, указываются с округлением до 0,01 метра)	
	X	Y
1	2	3
н1	549 207,93	2 252 339,00
н2	549 205,10	2 252 400,55
н3	549 165,34	2 252 397,91
н4	549 167,62	2 252 336,96
н1	549 207,93	2 252 339,00



МСК-59 зона2

Масштаб 1:1 200

### Условные обозначения:

-  - характерная точка границы земельного участка, сведения о которой отсутствуют в ЕГРН, местоположение которой определено при кадастровых работах (новая характерная точка)
-  - часть границы, местоположение которой определено при выполнении кадастровых работ
-  - граница кадастрового квартала
-  - надписи кадастрового номера земельного участка
-  - Граница зоны с особыми условиями использования территории (ЗООИТ)
-  - Номер ЗООИТ
-  - Объекты капитального строительства согласно сведениям ЕГРН
-  - Номер точки границы земельного участка, сведения о которой отсутствуют в ЕГРН, местоположение которой определено при кадастровых работах (новая характерная точка)
-  - Часть границы, сведения ЕГРН о которой позволяют однозначно определить ее положение на местности
-  - Сооружение
-  - Кадастровый квартал
-  - Надписи кадастрового номера объектов капитального строительства